

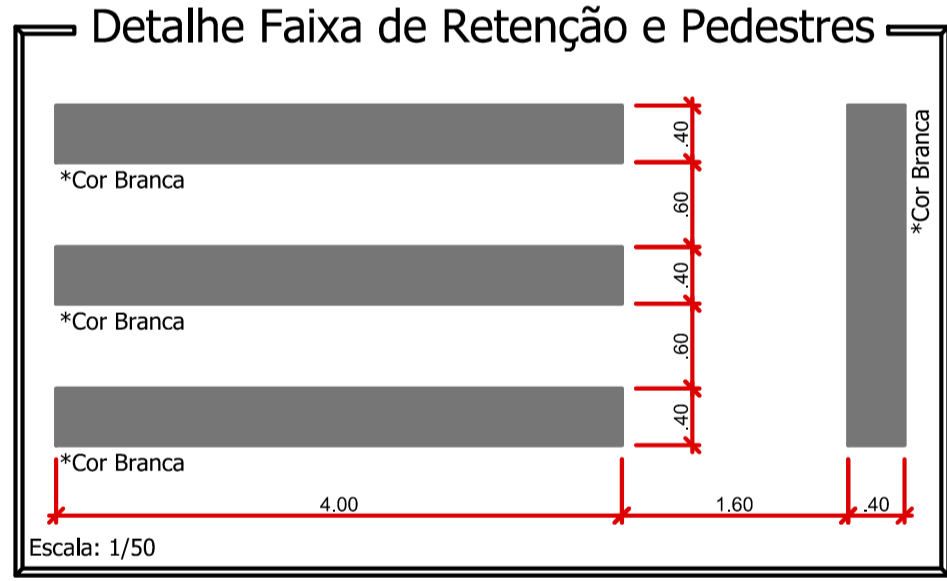
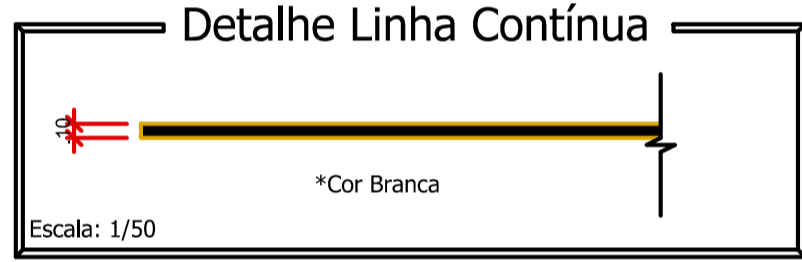
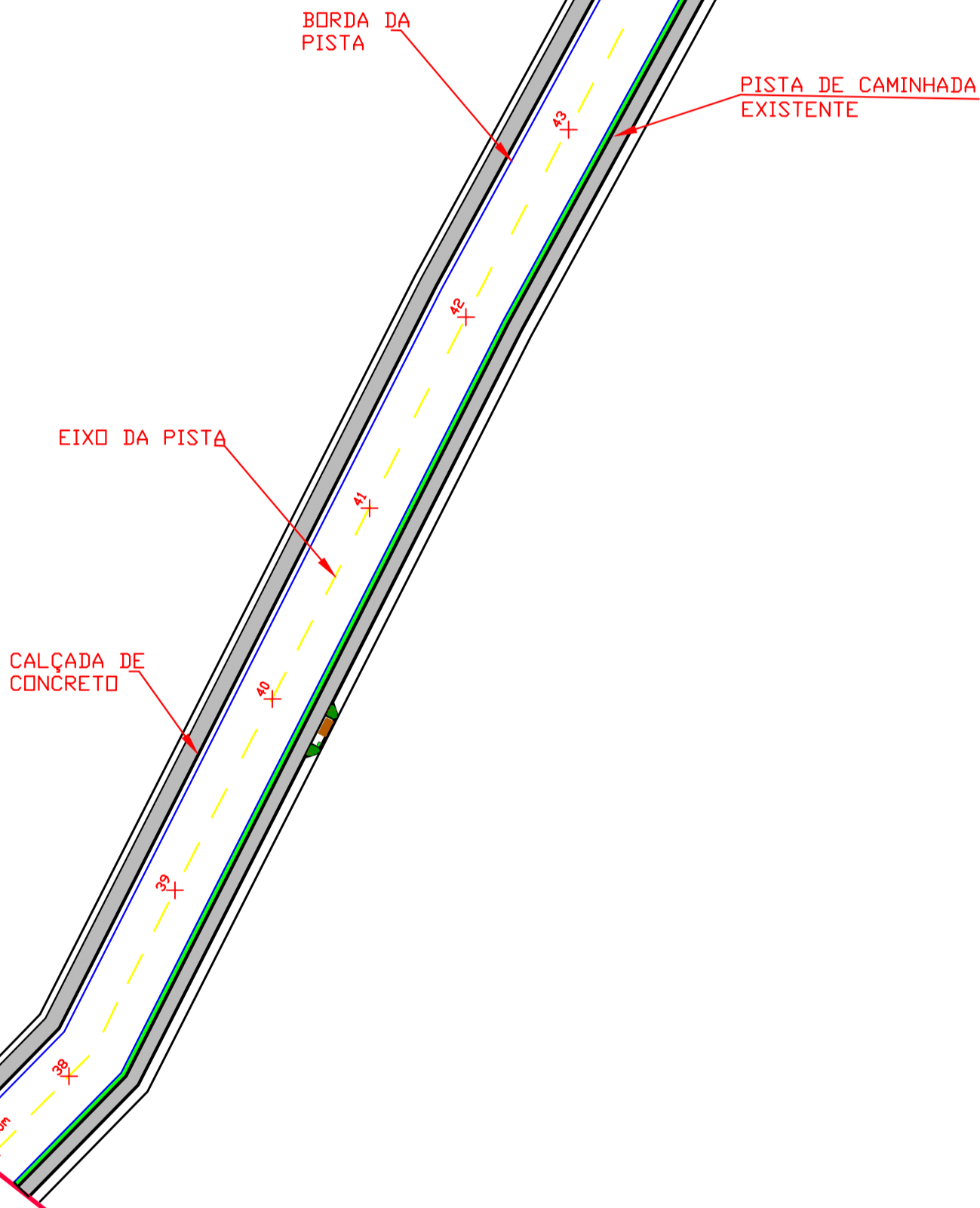
PLANTA BAIXA
TRECHO 04

Esc..... 1:50

Início do trecho 04
25° 53' 34.89" S
53° 15' 30.47" O

RECAPE CBUQ
CAPA e: 5 cm
TRECHO 01: 250,00m

Final do trecho 04
25° 53' 29.82" S
53° 15' 24.24" O



FONTE: GOOGLE EARTH

SINALIZAÇÃO HORIZONTAL - Rua Doralino Reichembach		
ITEM	DISCRIMINAÇÃO	UNIDADE
1.0	PINTURA DE FAIXAS (TRAVESSIA DE PEDESTRES);	25,60m²
2.0	PINTURA DE FAIXAS (RETENÇÃO);	3,20m²
3.0	PINTURA DE FAIXAS LATERAIS (ESTACIONAMENTO);	50,00m²
TOTAL (COR BRANCA)		78,80m²
		**
		**
9.0	PINTURA DE FAIXAS (EIXO);	50,00 m²
TOTAL (COR AMARELA)		50,00 m²
TOTAL		128,80m²

CADENBOS E ANOTAÇÕES

Rua Doralino Reichembach

PROJETO: Recape/Construção de Passeios		ÁREA TOTAL A RECAPEAR: 13.585,00 m²
PROPRIETÁRIO: Prefeitura de Nova Esperança do Sudoeste	CNPJ/CNP: 95.589.289/0001-32	DOCUMENTO EMITIDO PARA: <input type="checkbox"/> Anteprojeto <input checked="" type="checkbox"/> Aprovação Legal <input type="checkbox"/> Execução
CIDADE/ESTADO: Nova Esperança do Sudoeste Paraná		PAVIMENTAÇÃO
RUA: Rua Doralino Reichembach		REVISÃO: 01
CONTEÚDO: Sinalização; Detalhes		FOLHA: P-04/07
ESCALA: Indicada	DATA: Setembro/2025	DESENHO:

Prancha: 841mmx924mm